



WINGS FOR OSSIACH

nahtSTELLE18

096



Lageplan Bootssteg



M 1:200

Projektbeschreibung:

Im Rahmen des Architekturwettbewerbes nahtSTELLE18 haben wir mit „WINGS for OSSIACH“ einen Steg, welcher nicht nur dank seiner speziellen flügelartigen Form ins Auge sticht, sondern sich weiters durch das primär angewandte ökologische Baumaterial Holz auszeichnet geplant.

Neben der herkömmlichen Funktion als Schiffsstation wurde ausgiebig Platz für Fahrräder und E-Bikes geschaffen, um eine Harmonie zwischen Land und Wasser zu gewährleisten.

096

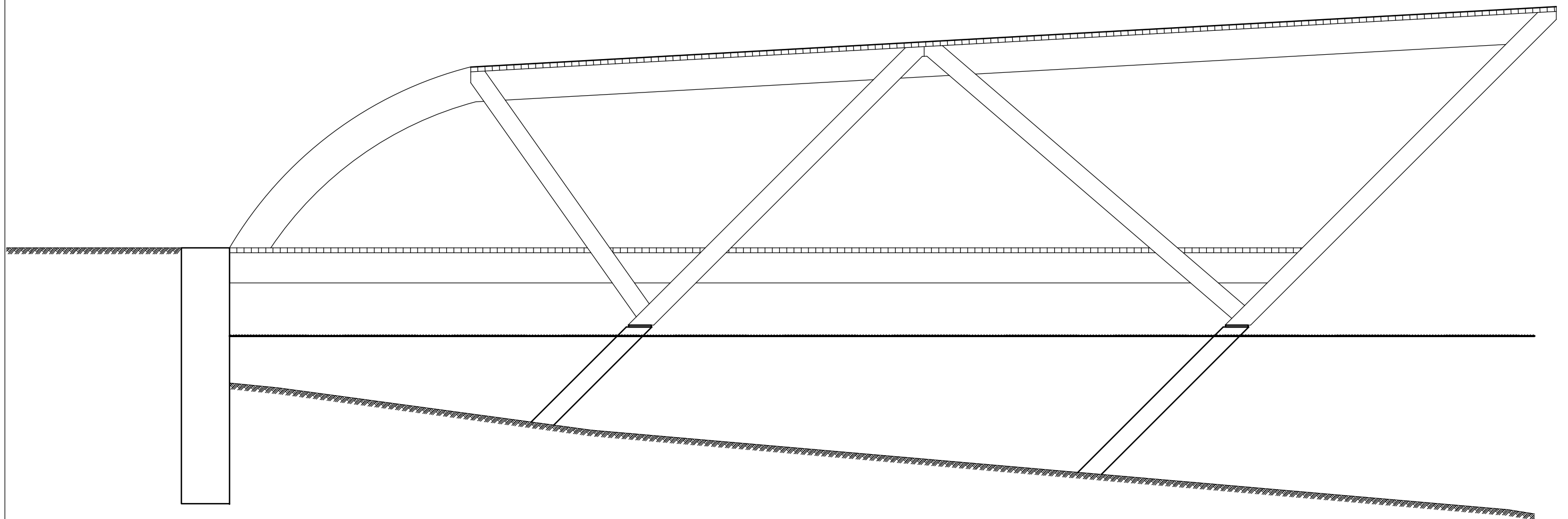


MODELLFOTOS






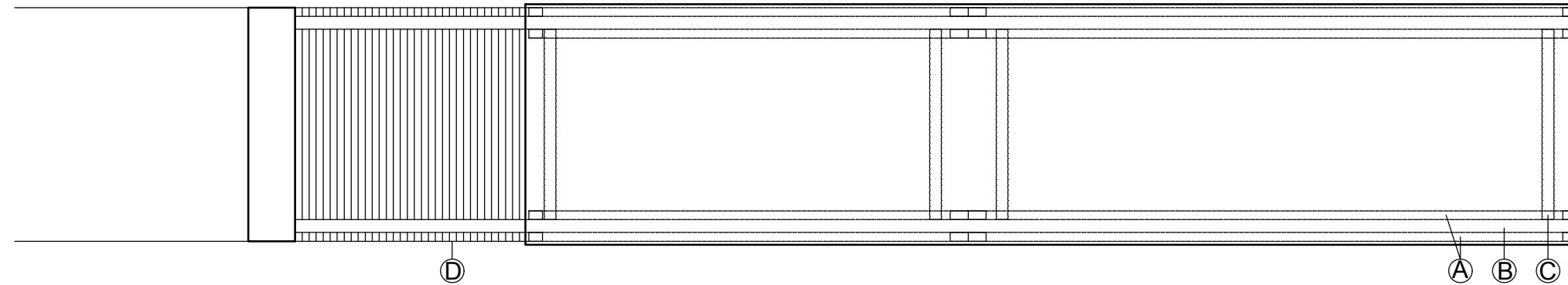
ANSICHT STEG



GRUNDRISSE UND ANSICHTEN STEG



Grundriss Dach



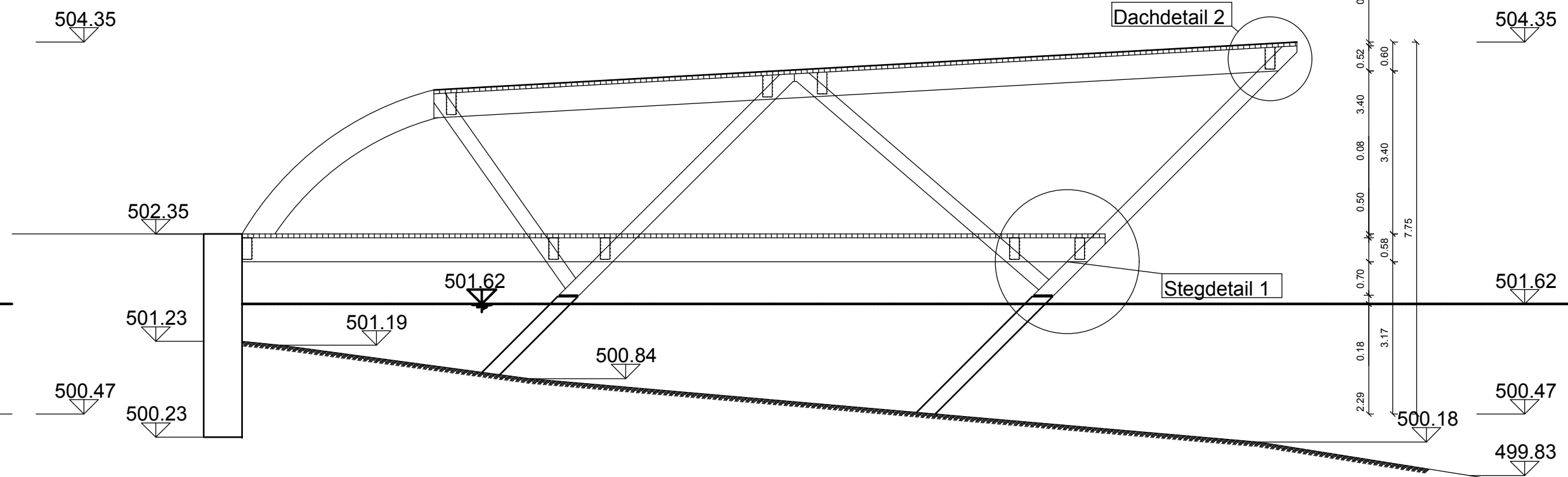
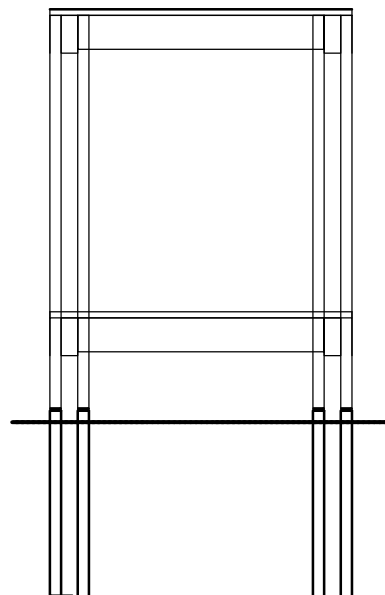
Ansicht Seite



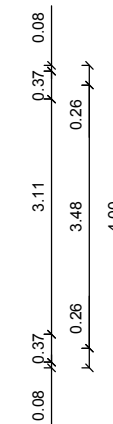
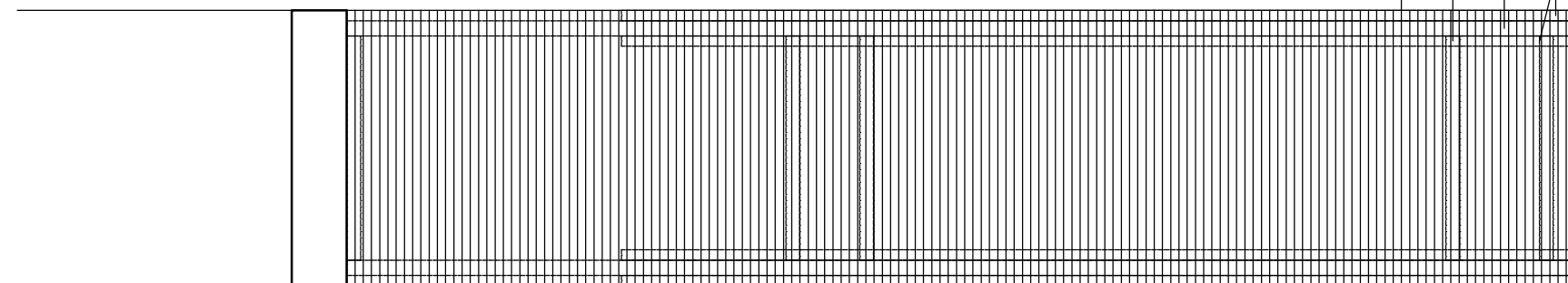
Legende [cm]:
(Breite/Höhe)

- A 15 / 30
- B 22 / 50
- C 20 / 45
- D 12 / 08

Ansicht Front



Grundriss Steg



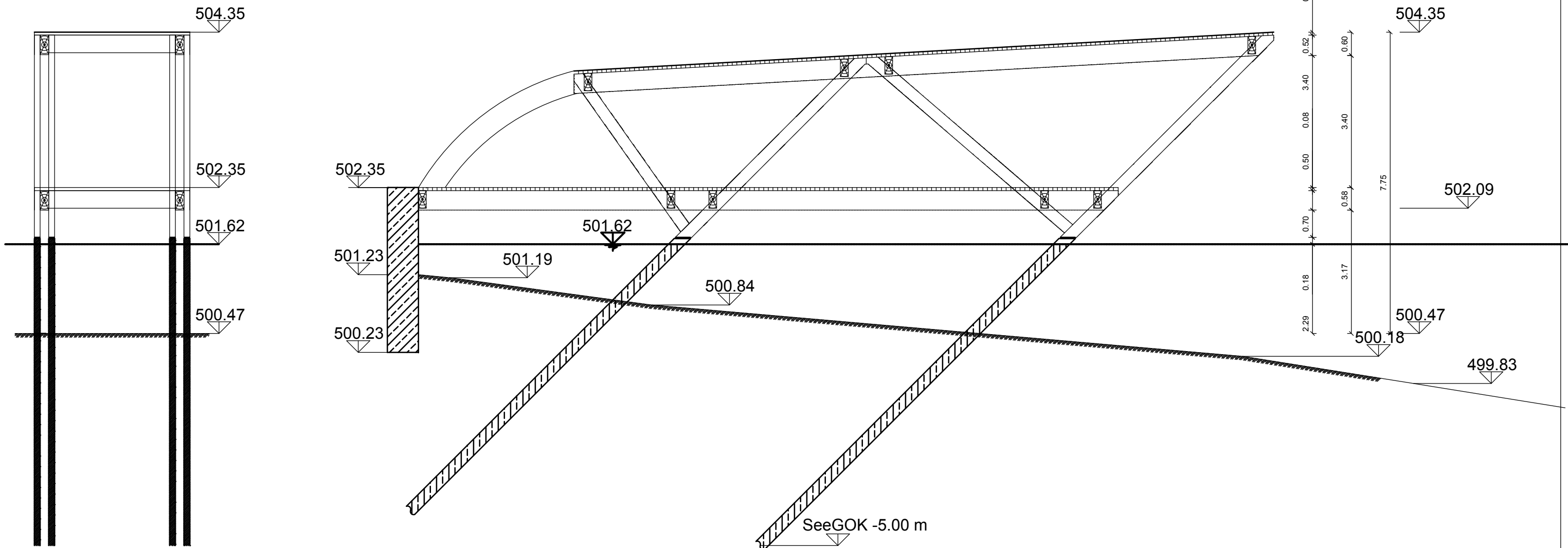
Legende [cm]:
(Breite/Höhe)

- A 15 / 30
- B 22 / 50
- C 20 / 45
- D 12 / 08

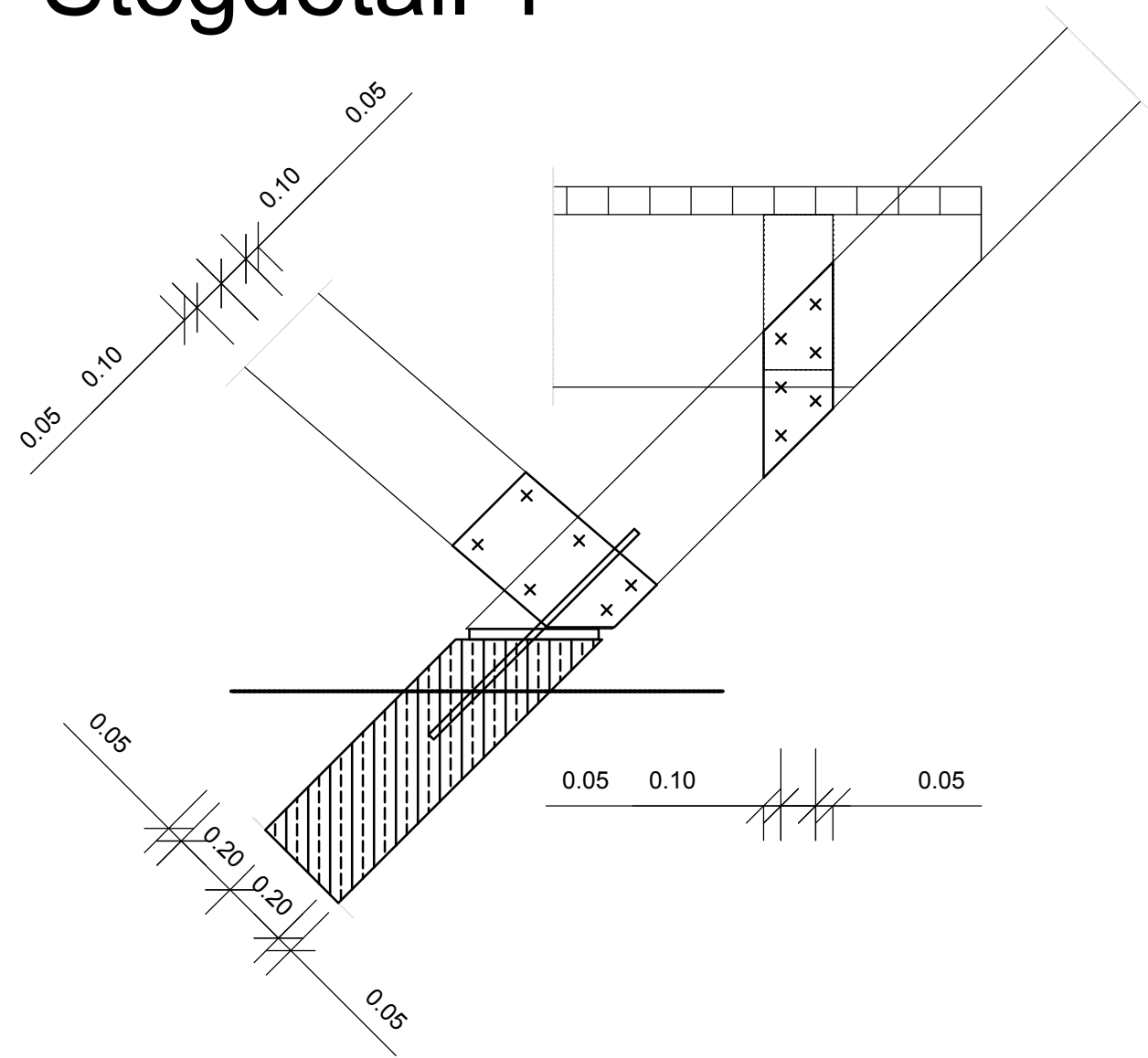
SCHNITT STEG

Schnitt Front

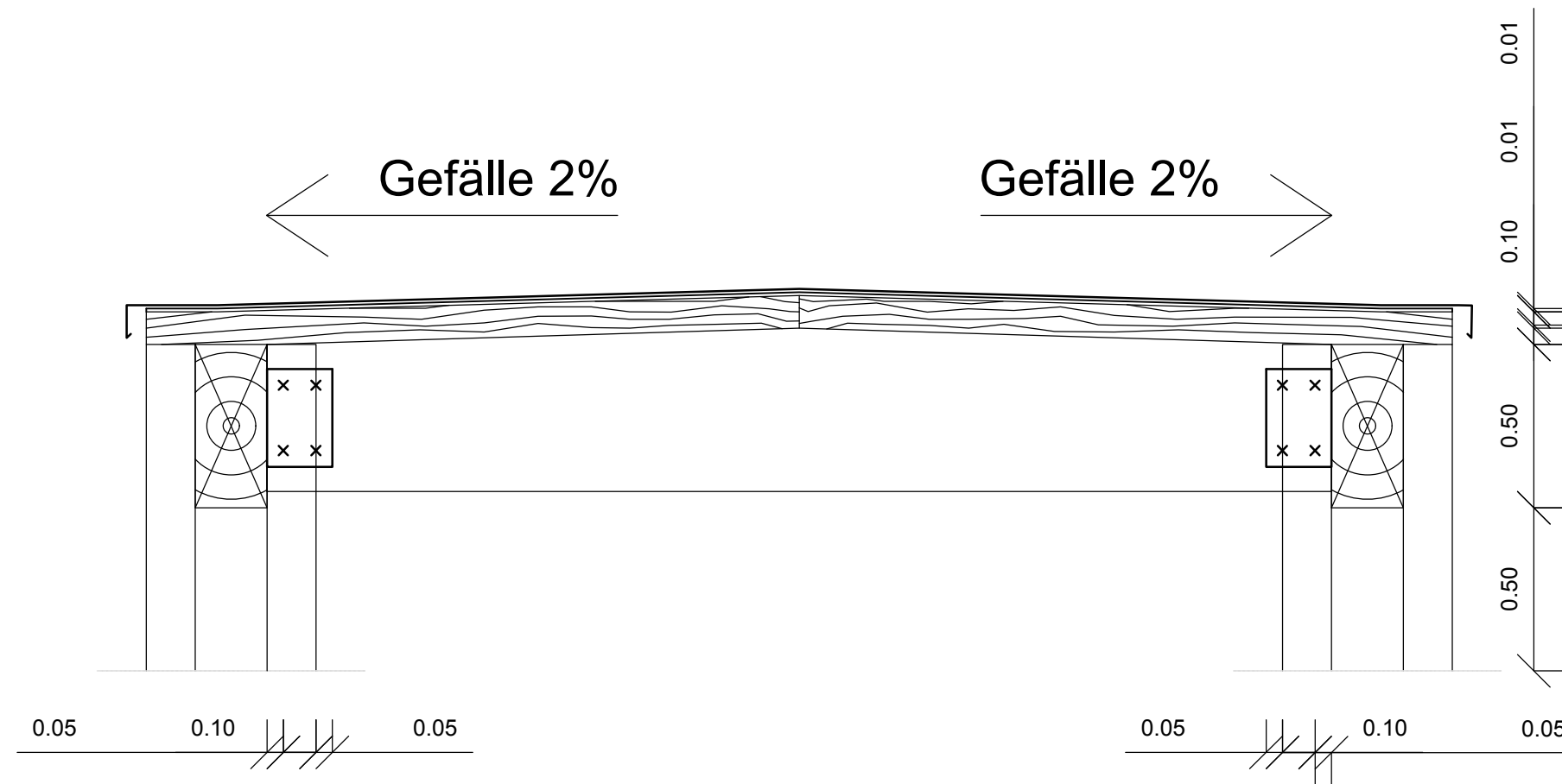
Schnitt Seite



Stegdetail 1



Dachdetail 1



Dachdetail 2

